

PERÍMETRO URBANO		
PONTO	PONTO	DISTÂNCIA (m)
I	II	467,43
II	III	1.221,28
III	IV	788,62
IV	V	840,24
V	VI	276,39
VI	VII	428,53
VII	VIII	513,72
VIII	IX	743,22
IX	X	4.508,94
X	XI	1.183,01
XI	XII	150,83
XII	XIII	379,98
XIII	XIV	178,85
XIV	XV	1.320,50
XV	XVI	4.111,98
XVI	XVII	190,32
XVII	XVIII	1.742,87
XVIII	XIX	869,48
XIX	XX	1.033,22
XX	XXI	926,62
XXI	XXII	689,03
XXII	XXIII	550,81
XXIII	XXIV	912,45
XXIV	XXV	560,48
XXV	XXVI	722,35
XXVI	XXVII	285,06
XXVII	XXVIII	443,07
XXVIII	XXIX	901,70
XXIX	XXX	118,50
XXX	I	938,14

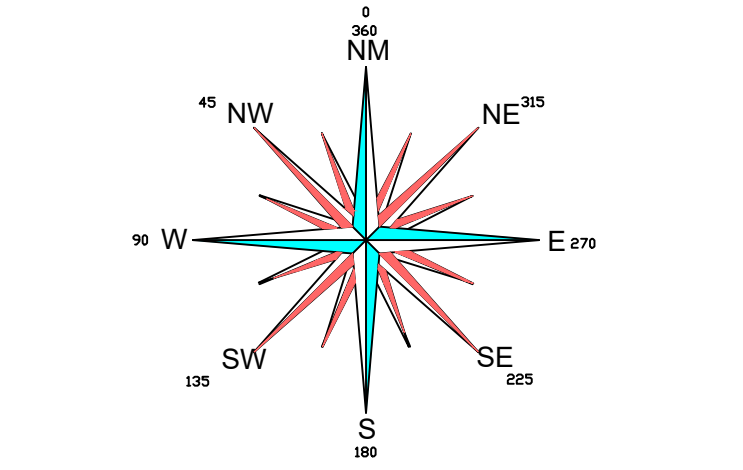
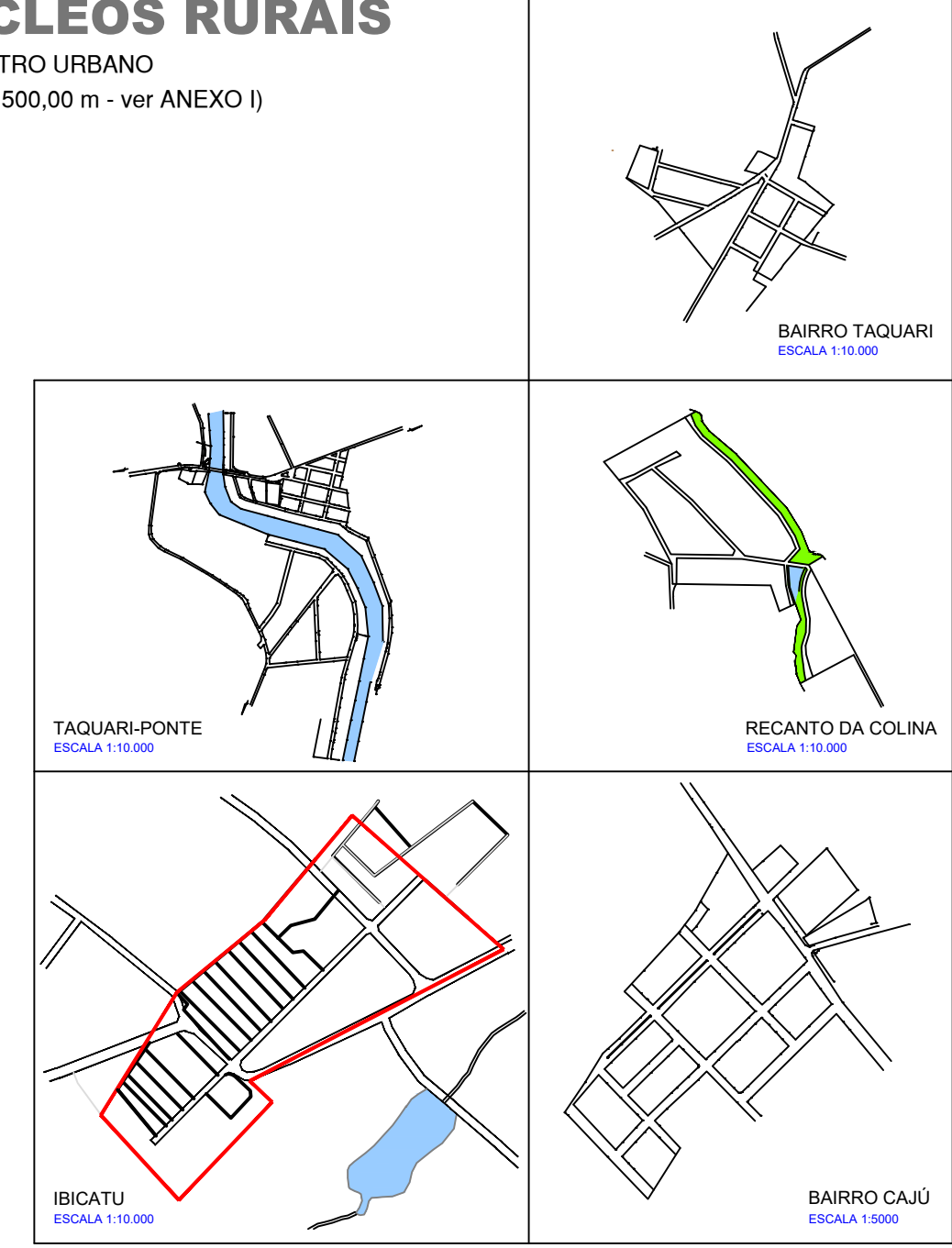
EXPANSÃO URBANA		
PONTO	PONTO	DISTÂNCIA (m)
L	LXXVI	2.128,29
LXXVI	LXXVII	2.519,53
LXXVII	LXXVIII	3.067,33
LXXVIII	LXXIX	1.033,22
LXXIX	LXXX	926,62
LXXX	LXXXI	689,03
LXXXI	LXXXII	550,81
LXXXII	LXXXIII	912,45
LXXXIII	LXXXIV	560,48
LXXXIV	LXXXV	722,35
LXXXV	LXXXVI	285,06
LXXXVI	LXXXVII	443,07
LXXXVII	LXXXVIII	901,70
LXXXVIII	LXXXIX	118,50
LXXXIX	LXXXX	938,14
LXXXX	LXXXXI	1.762,87
LXXXXI	LXXXXII	869,48
LXXXXII	LXXXXIII	338,01
LXXXXIII	LXXXXIV	1.212,30

ZONA ESPECIAL DO AEROPORTO		
PONTO	PONTO	DISTÂNCIA (m)
A	D	2.798,85
D	C	639,77
C	B	2.357,62
B	A	1.484,49

ITEM	DESCRIÇÃO
01	PRAÇA RUI BARBOSA – MATRIZ DE SÃO MANOEL
02	KOREIA MACULADA CONCEÇÃO
03	PREFEITURA MUNICIPAL
04	CÂMARA MUNICIPAL
05	PRIMEIRO DISTRITO POLICIAL
06	PARQUE INFANTIL
07	FORUM/D.A.B.
08	PRIMEIRO CARTORIO
09	SEGUNDO CARTORIO
10	ASSOC. COM. IND. DE LEME
11	INSS
12	GUARDA MUNICIPAL
13	SACEL
14	GINÁSIO DE ESPORTES DR. WALDOMIRO MACARENDO
15	ESTÁDIO MUNICIPAL HILARIO HARDER
16	SANTA CASA DE MISERICORDIA
17	LAÇO MUNICIPAL
18	ESTÁDIO MUNICIPAL BRUNO LAZARINI
19	ESTÁDIO RODOLFO JOSÉ ANTUNES FLAUJO
20	SEGUNDO DISTRITO POLICIAL
21	FACULDADE ANHANGUERA
22	CETEPS DEP. SALIN SEDEH
23	PARQUE MUNICIPAL MOURÃO
24	AEROPORTO
25	CNC
26	APAE
27	TIRO E GUERRA (TQ 02-07A)

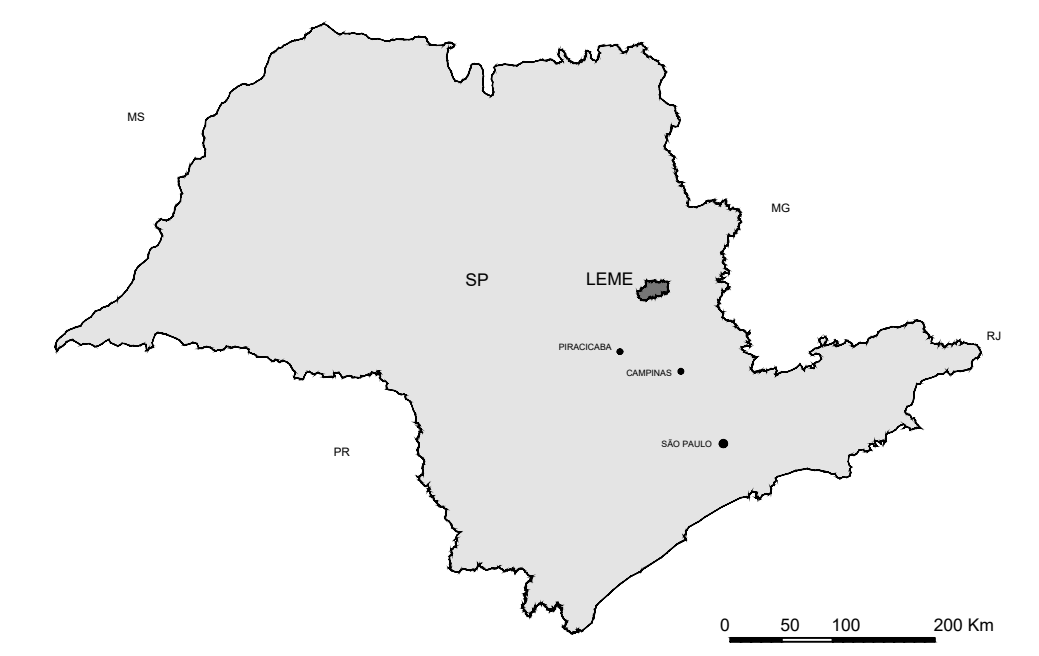
NÚCLEOS RURAIS

PERÍMETRO URBANO
(Raio de 500,00 m - ver ANEXO I)



SISTEMA DE COORDENADAS GEográfICAS EM LATITUDE/LONGITUDE - SIRGAS 2000
COORDENADAS PLANO - RETANGULARES EM UTM - SAD 69
ORIGEM DA QUILÔMETRAGEM UTM EQUADOR E MERIDIANO 190° 45'
Acrescidas a constantes de 10.000 e 500 km respectivamente

COORDENADAS DA SEDE			
Fonte: Base Cartográfica do Estado de São Paulo - IBGE			
Latitude: -22.186	E: 253.572,85		
Longitude: -47.39	N: 7.544.635,16		
Altitude: 619,00 m			
Mesorregião: Piracicaba			
Microrregião: Limeira			
Administrativa: Campinas			



LOCALIZAÇÃO DO MUNICÍPIO NO ESTADO DE SÃO PAULO
Fonte: IGC 2014

LEGENDA:	
	DIVISA DO MUNICÍPIO
	ESTRADAS E CAMINHOS
	ESTRADAS MUNICIPAIS
	LINHA DE TRANSMISSÃO
	ESTRADA DE FERRO
	RIBEIRÕES E CÓRREGOS
	RIOS
	ESTRADA ESTADUAL (Rod. Arhangueira - SP330)
	ETA - Estação de Tratamento de Água
	ETE - Estação de Tratamento de Esgoto
	AEROPORTO
	URBANA (Perímetro Urbano = 37,65 Km²)
	EXPANSÃO URBANA (8,40 Km²)
	PROTEÇÃO AMBIENTAL (41,14 Km²)
	RURAL (913,98 Km²)
	ZONA ESPECIAL DO AEROPORTO (2,50 Km²)

MACROZONAS:	
	URBANA (Perímetro Urbano = 37,65 Km²)
	EXPANSÃO URBANA (8,40 Km²)
	PROTEÇÃO AMBIENTAL (41,14 Km²)
	RURAL (913,98 Km²)
	ZONA ESPECIAL DO AEROPORTO (2,50 Km²)

ANOTAÇÕES:	
ÁREA DO MUNICÍPIO: 402,871 Km² (fonte IBGE / 2017)	https://www.ibge.gov.br/geociencias-novoportal/organizacao-do-territorio/estrutura-territorial/15761-areas-dos-municipios.html?=&t=0-q=4
PERÍMETRO URBANO: 37,652 Km² 29.327,09 m	

REVISÕES	
Emissão inicial: set/2018	
R_01: Perímetro Urbano e de Expansão Urbana - out/2018	
R_02: Perímetro Urbano e de Expansão Urbana - jan/2019	
R_03: Perímetro Urbano e de Expansão Urbana - jan/2019	

PREFEITURA MUNICIPAL DE LEME

Avenida 29 de Agosto, nº 668 – Centro – (19) 3573-4000

Administração 2017/2020
WAGNER RICARDO ANTUNES

Objeto:
PLANO DIRETOR DO MUNICÍPIO

ANEXO II

PLANTA DO PERÍMETRO URBANO E DE EXPANSÃO URBANA

Local: LEME / SP	Data: Setembro / 2018
----------------------------	--------------------------

SECRETARIA MUNICIPAL DE OBRAS E PLANEJAMENTO URBANO
Secretário: Eng^o Fernando Wagner Klein

<p>Arq^o Felipe Beloto CAU: 40705-0 Arq^o Karina Mazetto CAU: 45798-5 contato@felipebeloto.com.br Rua Teófilo, nº 1225 - Centro - Araraquá-SP</p>	<p>Escala: 1: 25.000</p> <p>Arquivo:</p>	<p>FOLHA Nº</p> <h1>A II</h1>
	<p>ANEXO II - Perímetro Urbano e de Expansão Urbana</p>	