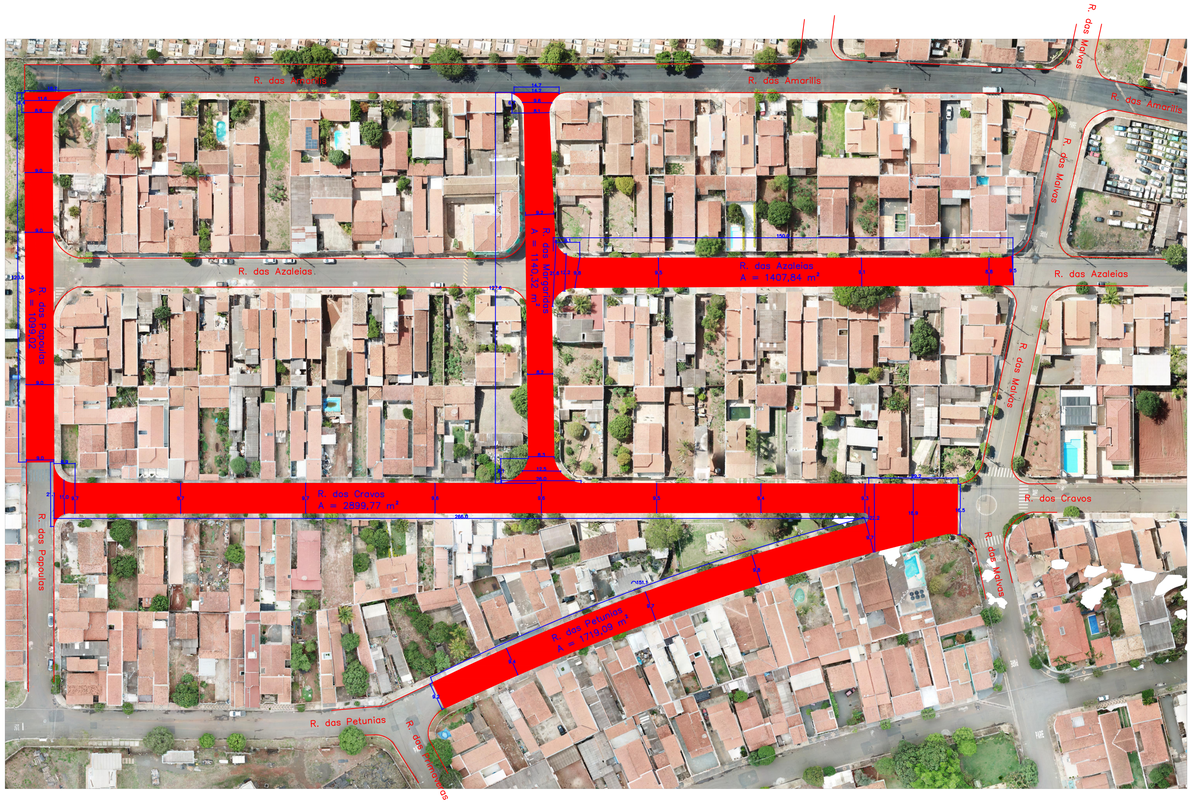

PLANTA - Rua Das Papoulas, Rua dos Cravos, Rua Das Margaridas, Rua das Petunias e Rua Das Azaléias
Escala: 1:1000

R. DAS PAPOULAS - 9,0 M
R. DAS MARGARIDAS - VAR. 8,10 M A 9,20 M
R. DAS AZALEIAS - VAR. 8,80 M A 9,80 M
R. DOS CRAVOS - VAR. 9,30 M A 9,70 M
R. DAS PETUNIAS - VAR. 9,20 M A 9,70 M

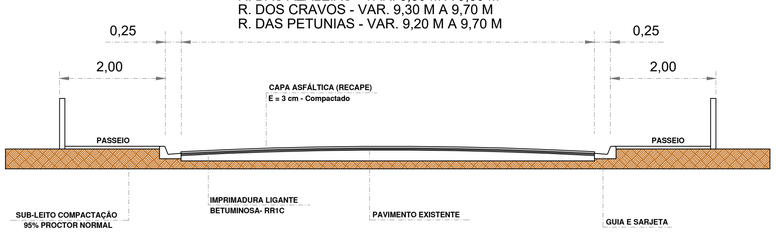

SECÇÃO TRANSVERSAL
S/ ESCALA

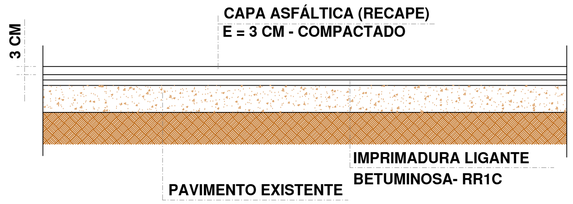

RECAPE
DETALHE TÍPICO
S/ ESCALA

LOCAIS P/ EXECUÇÃO DE RECAPE ASFÁTICO:

TRECHO 01

RUA DAS PAPOULAS	1.099,02 m²
RUA DAS MARGARIDAS	1.140,32 m²
RUA DAS AZALEIAS	1.407,84 m²
RUA DOS CRAVOS	2.899,77 m²
RUA DAS PETUNIAS	1.719,09 m²
TOTAL	8.266,04 m²

PREFEITURA DO MUNICÍPIO
LEME
SECRETARIA DE OBRAS E PLANEJAMENTO URBANO

ASSUNTO
LEVANTAMENTO PLANIMÉTRICO
PROJETO EXECUTIVO

OBJETO
INFRAESTRUTURA URBANA

FOLHA
01/03

TRECHO 01

RUA DAS PAPOULAS
RUA DAS MARGARIDAS
RUA DAS AZALEIAS
RUA DOS CRAVOS
RUA DAS PETUNIAS

LOCAL : JD. NOVA LEME

ÁREA TOTAL 8.266,04 m²

ARQUIVO
RUAS NOVA LEME TRECHO 1

ESCALAS
INDICADAS

DATA
SAVE DATE: 28/1/2022 10:18

ANOTAÇÃO DE RESPONSABILIDADE TÉCNICA
ART - Nº 28027230211620086

NÁDIA BUENO KERCHES DE OLIVEIRA
ENGENHEIRA CIVIL

Arif: NBK 28/1/2022 10:18